

DECRETO Nº 246, DE 07 DE NOVEMBRO DE 2022.

Declara de utilidade pública para fins de desapropriação e/ou instituição de servidão de passagem, os imóveis situados neste município de **ITARARÉ**, necessário à Companhia de Saneamento Básico do Estado de São Paulo - SABESP.

HELITON SHEIDT DO VALLE, Prefeito Municipal de Itararé, Estado de São Paulo, usando das atribuições legais e nos termos da Lei Orgânica do Município, combinada com os artigos 2º, 6º e 40 do Decreto Lei Federal nº 3365, de 21 de junho de 1941, alterado pela Lei nº 2786, de 21 de maio de 1956.

DECRETA

Art. 1º - Fica declarado de utilidade pública, para fins de desapropriação e/ou instituição de servidão de passagem pela Companhia de Saneamento Básico do Estado de São Paulo - SABESP, por via amigável ou judicial, o imóvel abaixo caracterizado, necessário a implantação da **CAPTAÇÃO E ACESSO**, integrante do Sistema de Abastecimento de Água desta cidade de Itararé, imóvel esse que consta pertencer à **Deise de Almeida Jorge Calió e Outros**, com as medidas limites e confrontações mencionadas na planta SABESP, ERBE 8630/21 e respectivo memorial descritivo, contido no cadastro nº. **0846/028** a saber:

Cadastro: 0846/028

Desenho Final: ERBE 8630/21

Prop.: Deise de Almeida Jorge Calió e Outros

Área: Desaprop. 13.419,30m² (Captação) **Servidão** 406,57 m² (Acesso)

Área 1: (AOK-V-0908 - AOK-P-4217 ... AOK-P-4223 - S1 - S2 - S3 - AOK-V-0907 - AOK-V-0908) = 13.419,30m²

(Área destinada para Captação do Rio Itararé)

Parte de um terreno rural, denominado **FAZENDA TRÊS BARRAS**, situado neste município e comarca de Itararé, no Bairro Caiçara, com a **área total de 13.419,30m²**, identificado pela matrícula 19.555 do C.R.I. de Itararé-SP, representada no desenho Sabesp 8630/21: Tendo início no ponto titulado AOK-V-0908, localizado na divisa com a Prefeitura Municipal de Itararé e margem direita do Rio Itararé, daí segue com a seguinte descrição **georreferenciada** pelo sistema **SIGEF**:

Código	Longitude	Latitude	Alt(m)	Código	Azimute	Dist(m)
AOK-V-0908	-49°20'07,407"	-24°08'25,056"	685,0	AOK-P-4217	77°25'	13,57
AOK-P-4217	-49°20'06,938"	-24°08'24,960"	686,35	AOK-P-4218	77°28'	19,15
AOK-P-4218	-49°20'06,276"	-24°08'24,825"	689,6	AOK-P-4219	81°55'	16,23
AOK-P-4219	-49°20'05,707"	-24°08'24,751"	691,83	AOK-P-4220	81°34'	20,35
AOK-P-4220	-49°20'04,994"	-24°08'24,654"	695,42	AOK-P-4221	104°04'	38,08
AOK-P-4221	-49°20'03,686"	-24°08'24,955"	702,71	AOK-P-4222	109°57'	34,7
AOK-P-4222	-49°20'02,531"	-24°08'25,340"	706,0	AOK-P-4223	117°41'	54,18
AOK-P-4223	-49°20'00,832"	-24°08'26,158"	708,21	S1	174°03'	58,78
S1	-49°20'00,616"	-24°08'28,058"	710,82	S2	237°41'	9,63
S2	-49°20'00,905"	-24°08'28,225"	709,97	S3	284°25'	184,00
S3	-49°20'07,216"	-24°08'26,736"	688,30	AOK-V-0907	356°25'	34,72
AOK-V-0907	-49°20'07,293"	-24°08'25,610"	675,16	AOK-V-0908	349°18'	17,35



CONFRONTAÇÕES:

Código	Código	Confrontações
A0K-V-0908	A0K-P-4217	CNS: 12.356-2/M. 4.270; 11.290 e 12.214/ Prefeitura Municipal de Itararé
A0K-P-4217	A0K-P-4218	CNS: 12.356-2/M. 4.270; 11.290 e 12.214/ Prefeitura Municipal de Itararé
A0K-P-4218	A0K-P-4219	CNS: 12.356-2/M. 4.270; 11.290 e 12.214/ Prefeitura Municipal de Itararé
A0K-P-4219	A0K-P-4220	CNS: 12.356-2/M. 4.270; 11.290 e 12.214/ Prefeitura Municipal de Itararé
A0K-P-4220	A0K-P-4221	CNS: 12.356-2/M. 4.270; 11.290 e 12.214/ Prefeitura Municipal de Itararé
A0K-P-4221	A0K-P-4222	CNS: 12.356-2/M. 4.270; 11.290 e 12.214/ Prefeitura Municipal de Itararé
A0K-P-4222	A0K-P-4223	CNS: 12.356-2/M. 4.270; 11.290 e 12.214/ Prefeitura Municipal de Itararé
A0K-P-4223	S1	Área Remanescente
S1	S2	Área Remanescente
S2	S3	Área Remanescente
S3	A0K-V-0907	Rio Itararé
A0K-V-0907	A0K-V-0908	Rio Itararé

Área 2: (S4 - S5 - S6 ... S15 - S2 - S1 - S16 - S17 ... S22 - S4) = 406,57m²

(Faixa de servidão destinada para Acesso)

Faixa que grava um terreno rural, denominado **FAZENDA TRÊS BARRAS**, situado neste município e comarca de Itararé, no Bairro Caiçara, com a **área de 357,82229 hectares**, identificado pela matrícula 19.555 do C.R.I. de Itararé-SP, representada no desenho Sabesp 8630/2021: Tem início no ponto aqui designado "S4", localizado na divisa com a Estrada Municipal, entre os pontos titulados AOK-V-0909 e AOK-V-0910, distante 1,84m do ponto AOK-V-0909; daí segue com a seguinte descrição georreferenciada pelo sistema SIGEF:

Código	Longitude	Latitude	Alt(m)	Código	Azimute	Dist.(m)
S4	-49°19'58,386"	-24°08'26,993"	---	S5	101°16"	4,72
S5	-49°19'58,222"	-24°08'27,023"	---	S6	218°19'	3,75
S6	-49°19'58,305"	-24°08'27,118"	---	S7	145°23'	0,81
S7	-49°19'58,288"	-24°08'27,140"	---	S8	218°35'	8,80
S8	-49°19'58,483"	-24°08'27,364"	---	S9	222°36'	9,73
S9	-49°19'58,716"	-24°08'27,596"	---	S10	230°33'	10,05
S10	-49°19'58,991"	-24°08'27,804"	---	S11	237°58'	10,64
S11	-49°19'59,310"	-24°08'27,987"	---	S12	253°37'	9,48
S12	-49°19'59,632"	-24°08'28,074"	---	S13	260°08'	9,57
S13	-49°19'59,966"	-24°08'28,127"	---	S14	265°10'	8,29
S14	-49°20'00,259"	-24°08'28,150"	---	S15	256°46'	9,37
S15	-49°20'00,582"	-24°08'28,220"	---	S2	268°54'	9,11
S2	-49°20'00,905"	-24°08'28,225"	709,97	S1	57°41'	9,63
S1	-49°20'00,616"	-24°08'28,058"	710,82	S16	76°06'	8,22



S16	-49°20'00,334"	-24 °08'27,994"	---	S17	84°57'	9,78
S17	-49°19'59,989"	-24 °08'27,966"	---	S18	80°08'	9,06
S18	-49°19'59,673"	-24 °08'27,916"	---	S19	73°37'	8,51
S19	-49°19'59,384"	-24 °08'27,838"	---	S20	57°58'	9,63
S20	-49°19'59,094"	-24 °08'27,672"	---	S21	50°33'	9,38
S21	-49°19'58,838"	-24 °08'27,478"	---	S22	42°36'	9,21
S22	-49°19'58,617"	-24 °08'27,258"	---	S4	38°38'	10,44

CONFRONTAÇÕES:

Código	Código	Confrontações
S4	S5	Estrada Municipal
S5	S6	Área da mesma propriedade
S6	S7	Área da mesma propriedade
S7	S8	Área da mesma propriedade
S8	S9	Área da mesma propriedade
S9	S10	Área da mesma propriedade
S10	S11	Área da mesma propriedade
S11	S12	Área da mesma propriedade
S12	S13	Área da mesma propriedade
S13	S14	Área da mesma propriedade
S14	S15	Área da mesma propriedade
S15	S2	Área da mesma propriedade
S2	S1	Área a ser desapropriada pela Companhia de Saneamento Básico do Estado de São Paulo – SABESP
S1	S16	Área da mesma propriedade
S16	S17	Área da mesma propriedade
S17	S18	Área da mesma propriedade
S18	S19	Área da mesma propriedade
S19	S20	Área da mesma propriedade
S20	S21	Área da mesma propriedade
S21	S22	Área da mesma propriedade
S22	S4	Área da mesma propriedade

ÁREA REMANESCENTE:

Remanescente de um terreno rural, denominado **FAZENDA TRÊS BARRAS**, situado neste município e comarca de Itararé-SP, no Bairro do Caiçara, com área total de **356,48097 hectares**, com a seguinte descrição **georreferenciada** pelo sistema **SIGEF**:

Código	Longitude	Latitude	Alt(m)	Código	Azimute	Dist (m)
A0K-M-1132	-49°19'43,647"	-24°08'11,356"	786,8	A0K-V-0447	130°15'	669,26
A0K-V-0447	-49°19'25,559"	-24°08'25,411"	794,34	A0K-V-0448	130°14'	8,43
A0K-V-0448	-49°19'25,331"	-24°08'25,588"	794,34	A0K-M-1133	130°15'	729,81
A0K-M-1133	-49°19'05,605"	-24°08'40,913"	803,2	C16-M-0927	220°22'	300,63



C16-M-0927	-49°19'12,501"	-24°08'48,357"	785,76	C16-P-3240	220°34'	293,93
C16-P-3240	-49°19'19,273"	-24°08'55,612"	746,73	C16-P-3239	160°31'	39,82
C16-P-3239	-49°19'18,803"	-24°08'56,832"	747	C16-P-3238	127°00'	76,41
C16-P-3238	-49°19'16,642"	-24°08'58,327"	750,18	C16-P-3237	156°02'	54,92
C16-P-3237	-49°19'15,852"	-24°08'59,958"	750,4	C16-V-3500	173°26'	39,55
C16-V-3500	-49°19'15,692"	-24°09'01,235"	751,2	C16-M-0926	220°13'	11,81
C16-M-0926	-49°19'15,962"	-24°09'01,528"	753,3	C16-M-0925	220°11'	665,65
C16-M-0925	-49°19'31,179"	-24°09'18,051"	826,95	C16-M-0924	220°13'	251,84
C16-M-0924	-49°19'36,939"	-24°09'24,300"	831,03	C16-M-0923	220°13'	450,23
C16-M-0923	-49°19'47,238"	-24°09'35,471"	840,99	C16-M-0922	220°10'	369,14
C16-M-0922	-49°19'55,672"	-24°09'44,638"	838,1	C16-M-0921	219°59'	264,85
C16-M-0921	-49°20'01,700"	-24°09'51,233"	804,59	C16-M-0920	220°02'	590,08
C16-M-0920	-49°20'15,146"	-24°10'05,915"	803,89	C16-M-0919	220°40'	191,01
C16-M-0919	-49°20'19,556"	-24°10'10,623"	776,63	AOK-V-0449	220°40'	55,22
AOK-V-0449	-49°20'20,831"	-24°10'11,984"	740,24	AOK-P-4164	337°07'	54,74
AOK-P-4164	-49°20'21,585"	-24°10'10,345"	739,19	AOK-P-4165	333°30'	47,1
AOK-P-4165	-49°20'22,329"	-24°10'08,975"	733,09	AOK-P-4166	357°54'	55,73
AOK-P-4166	-49°20'22,401"	-24°10'07,165"	728,65	AOK-P-4167	351°24'	67,71
AOK-P-4167	-49°20'22,759"	-24°10'04,989"	715,61	AOK-P-4168	330°37'	27,79
AOK-P-4168	-49°20'23,242"	-24°10'04,202"	715,86	AOK-P-4169	354°30'	56,88
AOK-P-4169	-49°20'23,435"	-24°10'02,362"	720,58	AOK-P-4170	347°20'	56,14
AOK-P-4170	-49°20'23,871"	-24°10'00,582"	713,98	AOK-P-4171	349°03'	52,21
AOK-P-4171	-49°20'24,222"	-24°09'58,916"	710,04	AOK-V-0450	04°29'	173,62
AOK-V-0450	-49°20'23,740"	-24°09'53,291"	697,83	AOK-V-0451	16°54'	24,76
AOK-V-0451	-49°20'23,485"	-24°09'52,521"	701,76	AOK-V-0452	33°12'	24,13
AOK-V-0452	-49°20'23,017"	-24°09'51,865"	705,3	AOK-V-0453	35°39'	45,18
AOK-V-0453	-49°20'22,084"	-24°09'50,672"	713,59	AOK-V-0454	20°41'	51,71
AOK-V-0454	-49°20'21,437"	-24°09'49,100"	720,61	AOK-V-0455	12°08'	37,42
AOK-V-0455	-49°20'21,158"	-24°09'47,911"	720,12	AOK-V-0885	06°23'	127,66
AOK-V-0885	-49°20'20,654"	-24°09'43,788"	714,17	AOK-V-0886	356°50'	29,25
AOK-V-0886	-49°20'20,711"	-24°09'42,839"	709,59	AOK-P-4172	06°26'	48,31
AOK-P-4172	-49°20'20,519"	-24°09'41,279"	705,52	AOK-P-4173	341°20'	97,01
AOK-P-4173	-49°20'21,618"	-24°09'38,292"	710,33	AOK-P-4174	342°24'	75,93
AOK-P-4174	-49°20'22,431"	-24°09'35,940"	718,66	AOK-P-4175	346°27'	88,24
AOK-P-4175	-49°20'23,163"	-24°09'33,152"	718,08	AOK-V-0887	358°16'	25,34
AOK-V-0887	-49°20'23,190"	-24°09'32,329"	715,87	AOK-V-0888	12°43'	88,55
AOK-V-0888	-49°20'22,499"	-24°09'29,522"	707,23	AOK-V-0889	352°20'	74,92
AOK-V-0889	-49°20'22,853"	-24°09'27,109"	703,53	AOK-V-0890	18°42'	102,08
AOK-V-0890	-49°20'21,693"	-24°09'23,967"	706,78	AOK-P-4176	28°48'	37,61
AOK-P-4176	-49°20'21,051"	-24°09'22,896"	704,13	AOK-P-4177	21°10'	28,68
AOK-P-4177	-49°20'20,684"	-24°09'22,027"	712,31	AOK-P-4178	24°24'	38,25
AOK-P-4178	-49°20'20,124"	-24°09'20,895"	674,34	AOK-P-4179	11°28'	28,67
AOK-P-4179	-49°20'19,922"	-24°09'19,982"	676,99	AOK-P-4180	03°38'	55,96



AOK-P-4180	-49°20'19,796"	-24°09'18,167"	696,47	AOK-P-4181	22°19'	24,98
AOK-P-4181	-49°20'19,460"	-24°09'17,416"	691,07	AOK-P-4182	11°28'	26,97
AOK-P-4182	-49°20'19,270"	-24°09'16,557"	690,8	AOK-V-0891	32°44'	18,33
AOK-V-0891	-49°20'18,919"	-24°09'16,056"	700,9	AOK-V-0892	25°55'	39,38
AOK-V-0892	-49°20'18,309"	-24°09'14,905"	694,22	AOK-V-0893	38°13'	30,39
AOK-V-0893	-49°20'17,643"	-24°09'14,129"	699,66	AOK-V-0894	47°50'	69,21
AOK-V-0894	-49°20'15,826"	-24°09'12,619"	706,11	AOK-P-4183	79°17'	25,66
AOK-P-4183	-49°20'14,933"	-24°09'12,464"	701,56	AOK-P-4184	79°38'	40,56
AOK-P-4184	-49°20'13,520"	-24°09'12,227"	695,87	AOK-P-4185	81°15'	8,91
AOK-P-4185	-49°20'13,208"	-24°09'12,183"	697,49	AOK-P-4186	87°49'	15,37
AOK-P-4186	-49°20'12,664"	-24°09'12,164"	697,23	AOK-P-4187	92°47'	22,78
AOK-P-4187	-49°20'11,858"	-24°09'12,200"	694,5	AOK-P-4188	89°28'	139,4
AOK-P-4188	-49°20'06,921"	-24°09'12,158"	683,75	AOK-P-4189	75°38'	164,99
AOK-P-4189	-49°20'01,260"	-24°09'10,828"	704,67	AOK-P-4190	50°40'	113,37
AOK-P-4190	-49°19'58,154"	-24°09'08,493"	718,02	AOK-P-4191	27°46'	20,42
AOK-P-4191	-49°19'57,817"	-24°09'07,906"	705,6	AOK-P-4192	26°44'	107,43
AOK-P-4192	-49°19'56,105"	-24°09'04,788"	708,99	AOK-P-4193	19°47'	100,26
AOK-P-4193	-49°19'54,903"	-24°09'01,722"	705,9	AOK-P-4194	25°48'	18,35
AOK-P-4194	-49°19'54,620"	-24°09'01,185"	700,39	AOK-P-4195	13°51'	64,69
AOK-P-4195	-49°19'54,071"	-24°08'59,144"	698,62	AOK-V-0895	351°22'	65,76
AOK-V-0895	-49°19'54,420"	-24°08'57,031"	687,46	AOK-V-0896	313°21'	20,66
AOK-V-0896	-49°19'54,952"	-24°08'56,570"	688,46	AOK-P-4196	311°49'	27,96
AOK-P-4196	-49°19'55,690"	-24°08'55,964"	684,12	AOK-P-4197	300°44'	14,75
AOK-P-4197	-49°19'56,139"	-24°08'55,719"	686,79	AOK-P-4198	326°23'	9,64
AOK-P-4198	-49°19'56,328"	-24°08'55,458"	699,05	AOK-P-4199	311°15'	50,3
AOK-P-4199	-49°19'57,667"	-24°08'54,380"	693,33	AOK-P-4200	321°48'	48,23
AOK-P-4200	-49°19'58,723"	-24°08'53,148"	702,26	AOK-P-4201	318°02'	61,36
AOK-P-4201	-49°20'00,176"	-24°08'51,665"	696,37	AOK-P-4202	339°18'	28,78
AOK-P-4202	-49°20'00,536"	-24°08'50,790"	690,78	AOK-P-4203	334°44'	25,35
AOK-P-4203	-49°20'00,919"	-24°08'50,045"	686,54	AOK-P-4204	314°39'	42,59
AOK-P-4204	-49°20'01,992"	-24°08'49,072"	687,41	AOK-P-4205	317°52'	31,95
AOK-P-4205	-49°20'02,751"	-24°08'48,302"	684,4	AOK-V-0897	355°36'	20,28
AOK-V-0897	-49°20'02,806"	-24°08'47,645"	680,85	AOK-V-0898	299°27'	76,98
AOK-V-0898	-49°20'05,180"	-24°08'46,415"	681,71	AOK-P-4206	289°55'	42,98
AOK-P-4206	-49°20'06,611"	-24°08'45,939"	691,78	AOK-P-4207	309°20'	42,72
AOK-P-4207	-49°20'07,781"	-24°08'45,059"	681,48	AOK-P-4208	313°27'	77,09
AOK-P-4208	-49°20'09,763"	-24°08'43,336"	685,43	AOK-P-4209	320°14'	29,94
AOK-P-4209	-49°20'10,441"	-24°08'42,588"	683,65	AOK-P-4210	325°39'	40,73
AOK-P-4210	-49°20'11,255"	-24°08'41,495"	676,62	AOK-P-4211	351°21'	64,24
AOK-P-4211	-49°20'11,597"	-24°08'39,431"	681,16	AOK-V-0899	04°19'	34,1
AOK-V-0899	-49°20'11,506"	-24°08'38,326"	675,48	AOK-V-0900	11°32'	46,83
AOK-V-0900	-49°20'11,174"	-24°08'36,835"	671,22	AOK-V-0901	17°12'	18,52
AOK-V-0901	-49°20'10,980"	-24°08'36,260"	683,01	AOK-V-0902	40°39'	12,05



AOK-V-0902	-49°20'10,702"	-24°08'35,963"	667,16	AOK-P-4212	17°37'	47,46
AOK-P-4212	-49°20'10,193"	-24°08'34,493"	663,24	AOK-P-4213	31°52'	13,26
AOK-P-4213	-49°20'09,945"	-24°08'34,127"	669,17	AOK-P-4214	39°43'	16,56
AOK-P-4214	-49°20'09,570"	-24°08'33,713"	673,6	AOK-V-0903	30°04'	44,8
AOK-V-0903	-49°20'08,775"	-24°08'32,453"	670,63	AOK-V-0904	24°51'	21,09
AOK-V-0904	-49°20'08,461"	-24°08'31,831"	667,42	AOK-V-0905	15°10'	16,83
AOK-V-0905	-49°20'08,305"	-24°08'31,303"	683,12	AOK-V-0906	17°56'	86,38
AOK-V-0906	-49°20'07,363"	-24°08'28,632"	676,85	AOK-P-4215	08°29'	27,91
AOK-P-4215	-49°20'07,217"	-24°08'27,735"	676,68	AOK-P-4216	02°02'	19,83
AOK-P-4216	-49°20'07,192"	-24°08'27,091"	678,26	S3	356°25'	10,94
S3	-49°20'07,216"	-24°08'26,736"	688,30	S2	104°25'	184,00
S2	-49°20'00,905"	-24°08'28,225"	709,97	S1	57°41'	9,63
S1	-49°20'00,616"	-24°08'28,058"	710,82	AOK-P-4223	354°03'	58,78
AOK-P-4223	-49°20'00,832"	-24°08'26,158"	708,21	AOK-P-4224	120°02'	37,06
AOK-P-4224	-49°19'59,696"	-24°08'26,761"	709,49	AOK-P-4225	101°30'	27,32
AOK-P-4225	-49°19'58,748"	-24°08'26,938"	711,61	AOK-V-0909	98°56'	8,52
AOK-V-0909	-49°19'58,450"	-24°08'26,981"	711,6	AOK-V-0910	101°16'	8,81
AOK-V-0910	-49°19'58,144"	-24°08'27,037"	711,5	AOK-P-4226	111°21'	15,89
AOK-P-4226	-49°19'57,620"	-24°08'27,225"	711,32	AOK-V-0911	132°57'	4,24
AOK-V-0911	-49°19'57,510"	-24°08'27,319"	711,35	AOK-M-1134	37°51'	10,68
AOK-M-1134	-49°19'57,278"	-24°08'27,045"	713,23	AOK-M-1135	37°57'	97,83
AOK-M-1135	-49°19'55,147"	-24°08'24,538"	730	AOK-M-1132	38°40'	519,59

CONFRONTAÇÕES:

Código	Código	Confrontações
AOK-M-1132	AOK-V-0447	CNS: 12.356-2/M. 4.270; 11.290 e 12.214/ Prefeitura Municipal de Itararé
AOK-V-0447	AOK-V-0448	Estrada Municipal - Acesso a propriedade
AOK-V-0448	AOK-M-1133	CNS: 12.356-2/M. 4.270; 11.290 e 12.214/ Prefeitura Municipal de Itararé
AOK-M-1133	C16-M-0927	CNS: 12.536-2 /M.19.405 / Fazenda Ibiti Gleba A
C16-M-0927	C16-P-3240	CNS: 12.536-2 /M.19.405 / Fazenda Ibiti Gleba A
C16-P-3240	C16-P-3239	CNS: 12.536-2 /M.19.405 / Fazenda Ibiti Gleba A
C16-P-3239	C16-P-3238	CNS: 12.536-2 /M.19.405 / Fazenda Ibiti Gleba A
C16-P-3238	C16-P-3237	CNS: 12.536-2 /M.19.405 / Fazenda Ibiti Gleba A
C16-P-3237	C16-V-3500	CNS: 12.536-2 /M.19.405 / Fazenda Ibiti Gleba A
C16-V-3500	C16-M-0926	CNS: 12.536-2 /M.19.405 / Fazenda Ibiti Gleba A
C16-M-0926	C16-M-0925	CNS: 12.536-2 /M.19.405 / Fazenda Ibiti Gleba A
C16-M-0925	C16-M-0924	CNS: 12.536-2 /M.19.405 / Fazenda Ibiti Gleba A
C16-M-0924	C16-M-0923	CNS: 12.536-2 /M.19.405 / Fazenda Ibiti Gleba A
C16-M-0923	C16-M-0922	CNS: 12.536-2 /M.19.405 / Fazenda Ibiti Gleba A
C16-M-0922	C16-M-0921	CNS: 12.536-2 /M.19.405 / Fazenda Ibiti Gleba A
C16-M-0921	C16-M-0920	CNS: 12.536-2 /M.19.405 / Fazenda Ibiti Gleba A
C16-M-0920	C16-M-0919	CNS: 12.536-2 /M.19.405 / Fazenda Ibiti Gleba A



C16-M-0919	A0K-V-0449	CNS: 12.536-2 /M.19.405 / Fazenda Ibiti Gleba A
A0K-V-0449	A0K-P-4164	Rio Itararé
A0K-P-4164	A0K-P-4165	Rio Itararé
A0K-P-4165	A0K-P-4166	Rio Itararé
A0K-P-4166	A0K-P-4167	Rio Itararé
A0K-P-4167	A0K-P-4168	Rio Itararé
A0K-P-4168	A0K-P-4169	Rio Itararé
A0K-P-4169	A0K-P-4170	Rio Itararé
A0K-P-4170	A0K-P-4171	Rio Itararé
A0K-P-4171	A0K-V-0450	Rio Itararé
A0K-V-0450	A0K-V-0451	Rio Itararé
A0K-V-0451	A0K-V-0452	Rio Itararé
A0K-V-0452	A0K-V-0453	Rio Itararé
A0K-V-0453	A0K-V-0454	Rio Itararé
A0K-V-0454	A0K-V-0455	Rio Itararé
A0K-V-0455	A0K-V-0885	Rio Itararé
A0K-V-0885	A0K-V-0886	Rio Itararé
A0K-V-0886	A0K-P-4172	Rio Itararé
A0K-P-4172	A0K-P-4173	Rio Itararé
A0K-P-4173	A0K-P-4174	Rio Itararé
A0K-P-4174	A0K-P-4175	Rio Itararé
A0K-P-4175	A0K-V-0887	Rio Itararé
A0K-V-0887	A0K-V-0888	Rio Itararé
A0K-V-0888	A0K-V-0889	Rio Itararé
A0K-V-0889	A0K-V-0890	Rio Itararé
A0K-V-0890	A0K-P-4176	Rio Itararé
A0K-P-4176	A0K-P-4177	Rio Itararé
A0K-P-4177	A0K-P-4178	Rio Itararé
A0K-P-4178	A0K-P-4179	Rio Itararé
A0K-P-4179	A0K-P-4180	Rio Itararé
A0K-P-4180	A0K-P-4181	Rio Itararé
A0K-P-4181	A0K-P-4182	Rio Itararé
A0K-P-4182	A0K-V-0891	Rio Itararé
A0K-V-0891	A0K-V-0892	Rio Itararé
A0K-V-0892	A0K-V-0893	Rio Itararé
A0K-V-0893	A0K-V-0894	Rio Itararé
A0K-V-0894	A0K-P-4183	Rio Itararé
A0K-P-4183	A0K-P-4184	Rio Itararé
A0K-P-4184	A0K-P-4185	Rio Itararé
A0K-P-4185	A0K-P-4186	Rio Itararé
A0K-P-4186	A0K-P-4187	Rio Itararé
A0K-P-4187	A0K-P-4188	Rio Itararé





AOK-P-4188	AOK-P-4189	Rio Itararé
AOK-P-4189	AOK-P-4190	Rio Itararé
AOK-P-4190	AOK-P-4191	Rio Itararé
AOK-P-4191	AOK-P-4192	Rio Itararé
AOK-P-4192	AOK-P-4193	Rio Itararé
AOK-P-4193	AOK-P-4194	Rio Itararé
AOK-P-4194	AOK-P-4195	Rio Itararé
AOK-P-4195	AOK-V-0895	Rio Itararé
AOK-V-0895	AOK-V-0896	Rio Itararé
AOK-V-0896	AOK-P-4196	Rio Itararé
AOK-P-4196	AOK-P-4197	Rio Itararé
AOK-P-4197	AOK-P-4198	Rio Itararé
AOK-P-4198	AOK-P-4199	Rio Itararé
AOK-P-4199	AOK-P-4200	Rio Itararé
AOK-P-4200	AOK-P-4201	Rio Itararé
AOK-P-4201	AOK-P-4202	Rio Itararé
AOK-P-4202	AOK-P-4203	Rio Itararé
AOK-P-4203	AOK-P-4204	Rio Itararé
AOK-P-4204	AOK-P-4205	Rio Itararé
AOK-P-4205	AOK-V-0897	Rio Itararé
AOK-V-0897	AOK-V-0898	Rio Itararé
AOK-V-0898	AOK-P-4206	Rio Itararé
AOK-P-4206	AOK-P-4207	Rio Itararé
AOK-P-4207	AOK-P-4208	Rio Itararé
AOK-P-4208	AOK-P-4209	Rio Itararé
AOK-P-4209	AOK-P-4210	Rio Itararé
AOK-P-4210	AOK-P-4211	Rio Itararé
AOK-P-4211	AOK-V-0899	Rio Itararé
AOK-V-0899	AOK-V-0900	Rio Itararé
AOK-V-0900	AOK-V-0901	Rio Itararé
AOK-V-0901	AOK-V-0902	Rio Itararé
AOK-V-0902	AOK-P-4212	Rio Itararé
AOK-P-4212	AOK-P-4213	Rio Itararé
AOK-P-4213	AOK-P-4214	Rio Itararé
AOK-P-4214	AOK-V-0903	Rio Itararé
AOK-V-0903	AOK-V-0904	Rio Itararé
AOK-V-0904	AOK-V-0905	Rio Itararé
AOK-V-0905	AOK-V-0906	Rio Itararé
AOK-V-0906	AOK-P-4215	Rio Itararé
AOK-P-4215	AOK-P-4216	Rio Itararé
AOK-P-4216	S3	Rio Itararé



S3	S2	Área desapropriada pela Companhia de Saneamento Básico do Estado de São Paulo – SABESP
S2	S1	Área desapropriada pela Companhia de Saneamento Básico do Estado de São Paulo – SABESP
S1	AOK-P-4223	Área desapropriada pela Companhia de Saneamento Básico do Estado de São Paulo – SABESP
AOK-P-4223	AOK-P-4224	CNS: 12.356-2/M. 4.270; 11.290 e 12.214/ Prefeitura Municipal de Itararé
AOK-P-4224	AOK-P-4225	CNS: 12.356-2/M. 4.270; 11.290 e 12.214/ Prefeitura Municipal de Itararé
AOK-P-4225	AOK-V-0909	CNS: 12.356-2/M. 4.270; 11.290 e 12.214/ Prefeitura Municipal de Itararé
AOK-V-0909	AOK-V-0910	Estrada Municipal
AOK-V-0910	AOK-P-4226	CNS: 12.356-2/M. 4.270; 11.290 e 12.214/ Prefeitura Municipal de Itararé
AOK-P-4226	AOK-V-0911	CNS: 12.356-2/M. 4.270; 11.290 e 12.214/ Prefeitura Municipal de Itararé
AOK-V-0911	AOK-M-1134	CNS: 12.356-2/M. 4.270; 11.290 e 12.214/ Prefeitura Municipal de Itararé
AOK-M-1134	AOK-M-1135	CNS: 12.356-2/M. 4.270; 11.290 e 12.214/ Prefeitura Municipal de Itararé
AOK-M-1135	AOK-M-1132	CNS: 12.356-2/M. 4.270; 11.290 e 12.214/ Prefeitura Municipal de Itararé

Art. 2º - Fica a expropriante autorizada a invocar o caráter de urgência no processo judicial de desapropriação e/ou instituição de servidão de passagem, para os fins do disposto no artigo 15, do Decreto Lei Federal nº 3365, de 21 de junho de 1941, alterado pela Lei nº 2786, de 21 de maio de 1956.

Art. 3º - As despesas com a execução do presente decreto, correrão por conta de verba própria da Companhia de Saneamento Básico do Estado de São Paulo - SABESP.

Art. 4º - Este decreto entrará em vigor na data de sua publicação.

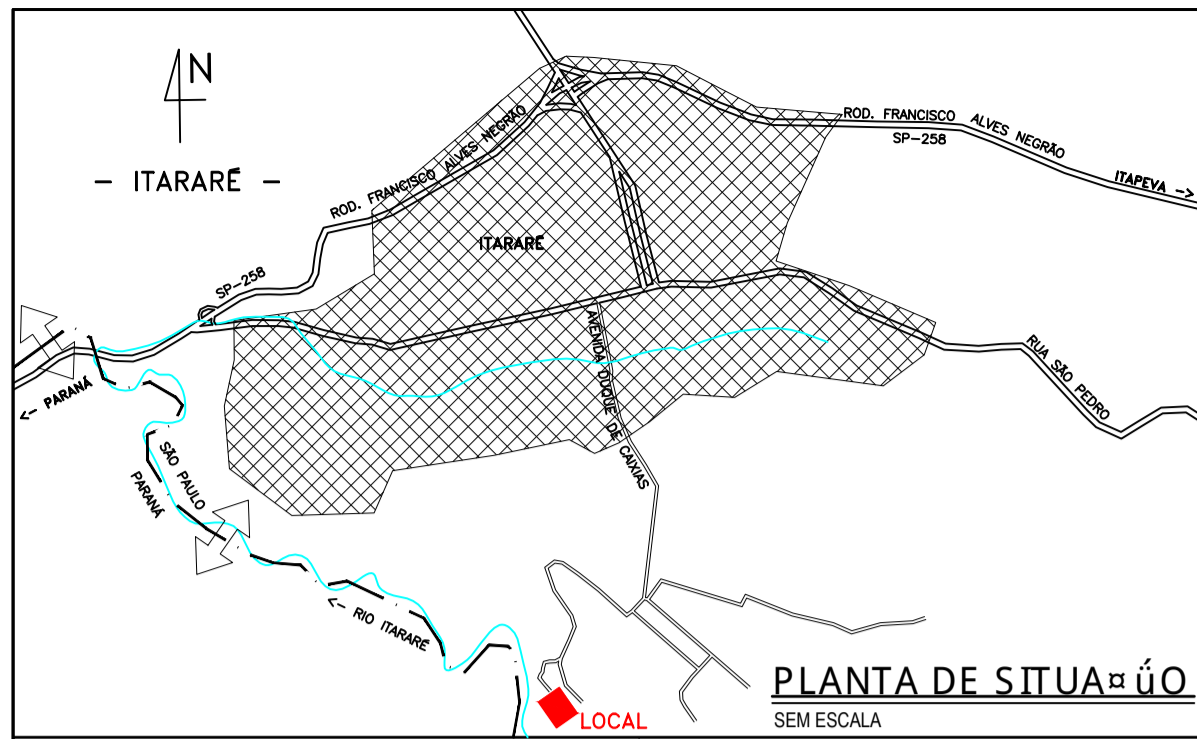
Prefeitura Municipal de Itararé, aos 07 de novembro de 2022.

HELITON SCHEIDT DO VALLE
Prefeito

Publicação – Publique-se e Registre-se nos lugares costumeiros, na data supra.

DIOGO DE SOUSA GONÇALVES
Secretário de Administração





BAIRRO DO CAÍÇARA
- ITARARÉ -

CAD.:0846/028 - ÁREA 1					
DESCRIÇÃO DA PARCELA					
VÉRTICE			SEGMENTO VANTE		
CÓDIGO	*LONGITUDE	*LATITUDE	ALTITUDE (m)	CÓDIGO	*AZIMUTE DIST. (m)
AOK-V-0908	-49°20'07,407"	-24°8'25,056"	685,0	AOK-P-4217	77°25' 13,57
AOK-P-4217	-49°20'06,938"	-24°8'24,960"	686,35	AOK-P-4218	77°28' 19,15
AOK-P-4218	-49°20'06,278"	-24°8'24,825"	689,6	AOK-P-4219	81°55' 16,23
AOK-P-4219	-49°20'05,707"	-24°8'24,751"	691,83	AOK-P-4220	81°34' 20,35
AOK-P-4220	-49°20'04,994"	-24°8'24,654"	695,42	AOK-P-4221	104°04' 38,08
AOK-P-4221	-49°20'03,686"	-24°8'24,955"	702,71	AOK-P-4222	109°57' 34,70
AOK-P-4222	-49°20'02,531"	-24°8'25,340"	706,0	AOK-P-4223	117°41' 54,18
AOK-P-4223	-49°20'00,832"	-24°8'26,158"	708,21	S1	174°03' 58,78
S1	-49°20'00,616"	-24°8'28,058"	710,82	S2	237°41' 9,63
S2	-49°20'00,905"	-24°8'28,225"	709,97	S3	284°25' 184,00
S3	-49°20'07,216"	-24°8'26,736"	688,30	AOK-V-0907	356°25' 34,72
AOK-V-0907	-49°20'07,293"	-24°8'25,610"	675,16	AOK-V-0908	349°18' 17,35

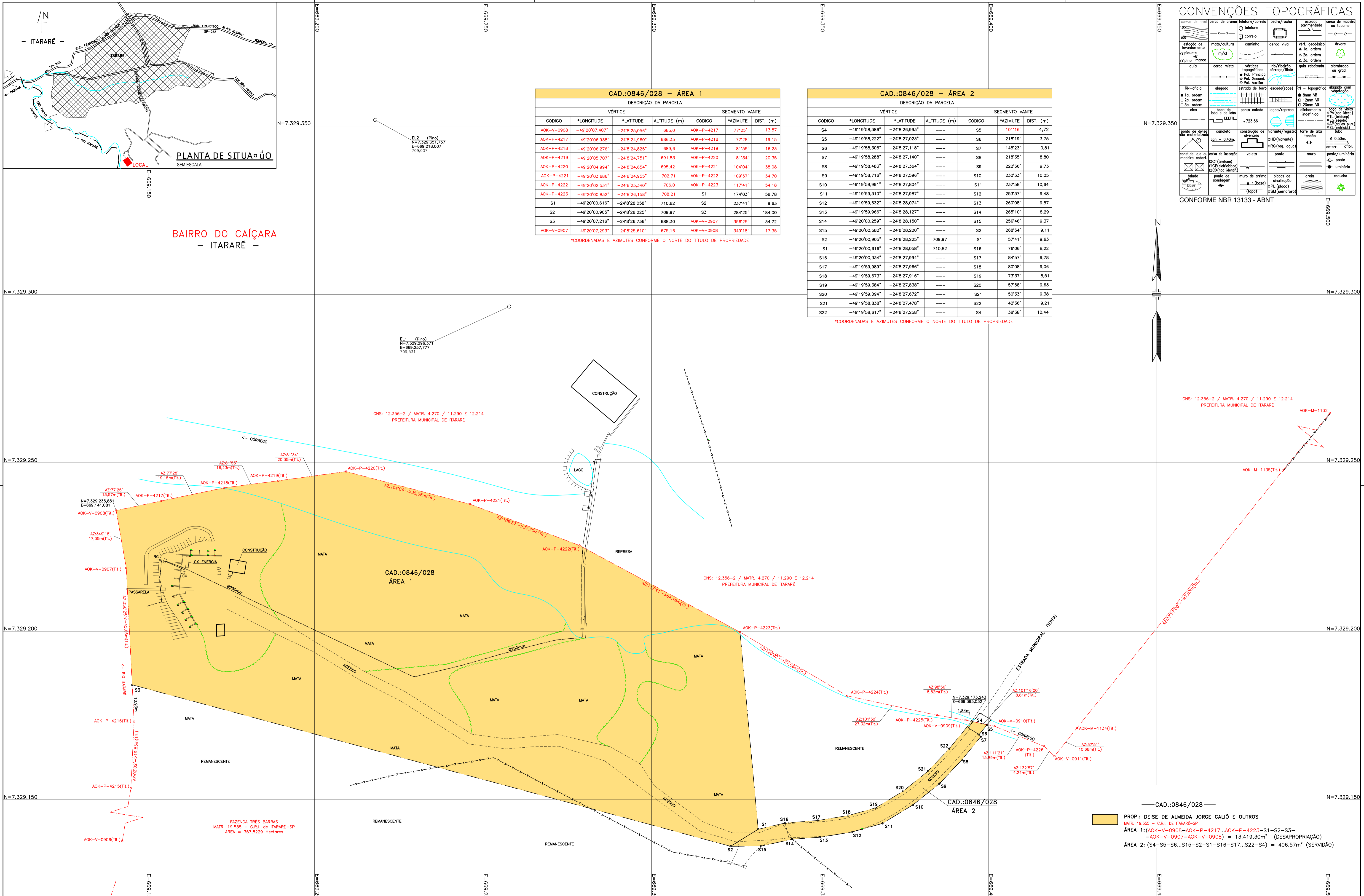
*COORDENADAS E AZIMUTES CONFORME O NORTE DO TÍTULO DE PROPRIEDADE

CAD.:0846/028 - ÁREA 2					
DESCRIÇÃO DA PARCELA					
VÉRTICE			SEGMENTO VANTE		
CÓDIGO	*LONGITUDE	*LATITUDE	ALTITUDE (m)	CÓDIGO	*AZIMUTE DIST. (m)
S4	-49°19'58,386"	-24°8'26,993"	---	S5	101°16' 4,72
S5	-49°19'58,222"	-24°8'27,023"	---	S6	218°19' 3,75
S6	-49°19'58,305"	-24°8'27,118"	---	S7	145°23' 0,81
S7	-49°19'58,288"	-24°8'27,140"	---	S8	218°35' 8,80
S8	-49°19'58,483"	-24°8'27,364"	---	S9	222°36' 9,73
S9	-49°19'58,716"	-24°8'27,596"	---	S10	230°33' 10,05
S10	-49°19'58,991"	-24°8'27,804"	---	S11	237°58' 10,64
S11	-49°19'59,310"	-24°8'27,987"	---	S12	253°37' 9,48
S12	-49°19'59,632"	-24°8'28,074"	---	S13	260°08' 9,57
S13	-49°19'59,966"	-24°8'28,127"	---	S14	265°10' 8,29
S14	-49°20'00,259"	-24°8'28,150"	---	S15	256°46' 9,37
S15	-49°20'00,582"	-24°8'28,220"	---	S2	288°54' 9,11
S2	-49°20'00,905"	-24°8'28,225"	709,97	S1	57°41' 9,63
S1	-49°20'00,616"	-24°8'28,058"	710,82	S16	76°06' 8,22
S16	-49°20'00,334"	-24°8'27,994"	---	S17	84°57' 9,78
S17	-49°19'59,989"	-24°8'27,966"	---	S18	80°08' 9,06
S18	-49°19'59,673"	-24°8'27,916"	---	S19	73°37' 8,51
S19	-49°19'59,384"	-24°8'27,838"	---	S20	57°58' 9,63
S20	-49°19'59,094"	-24°8'27,672"	---	S21	50°33' 9,38
S21	-49°19'58,838"	-24°8'27,478"	---	S22	42°36' 9,21
S22	-49°19'58,617"	-24°8'27,258"	---	S4	38°38' 10,44

*COORDENADAS E AZIMUTES CONFORME O NORTE DO TÍTULO DE PROPRIEDADE

CONVENÇÕES TOPOGRÁFICAS			
curvas de nível	cercas de arame	telefone/correio	pedra/rocha
estação de levantamento	moto/cultura	cominho	cercas vivas
placeta	m/c	verticais topográficas	vert. geodésico
placa	placa	estaca de ferro	vert. 1a. ordem
placa	placa	estaca de ferro	vert. 2a. ordem
placa	placa	estaca de ferro	vert. 3a. ordem
placa	placa	estaca de ferro	vert. 4a. ordem
placa	placa	estaca de ferro	vert. 5a. ordem
placa	placa	estaca de ferro	vert. 6a. ordem
placa	placa	estaca de ferro	vert. 7a. ordem
placa	placa	estaca de ferro	vert. 8a. ordem
placa	placa	estaca de ferro	vert. 9a. ordem
placa	placa	estaca de ferro	vert. 10a. ordem
placa	placa	estaca de ferro	vert. 11a. ordem
placa	placa	estaca de ferro	vert. 12a. ordem
placa	placa	estaca de ferro	vert. 13a. ordem
placa	placa	estaca de ferro	vert. 14a. ordem
placa	placa	estaca de ferro	vert. 15a. ordem
placa	placa	estaca de ferro	vert. 16a. ordem
placa	placa	estaca de ferro	vert. 17a. ordem
placa	placa	estaca de ferro	vert. 18a. ordem
placa	placa	estaca de ferro	vert. 19a. ordem
placa	placa	estaca de ferro	vert. 20a. ordem
placa	placa	estaca de ferro	vert. 21a. ordem
placa	placa	estaca de ferro	vert. 22a. ordem
placa	placa	estaca de ferro	vert. 23a. ordem
placa	placa	estaca de ferro	vert. 24a. ordem
placa	placa	estaca de ferro	vert. 25a. ordem
placa	placa	estaca de ferro	vert. 26a. ordem
placa	placa	estaca de ferro	vert. 27a. ordem
placa	placa	estaca de ferro	vert. 28a. ordem
placa	placa	estaca de ferro	vert. 29a. ordem
placa	placa	estaca de ferro	vert. 30a. ordem

CONFORME NBR 13133 - ABNT



PROP.: DEISE DE ALMEIDA JORGE CALIÓ E OUTROS
 MATR. 19.555 - C.R.L. DE ITARARÉ-SP
 ÁREA 1: (AOK-V-0908-AOK-P-4217...AOK-P-4223-S1-S2-S3-
 -AOK-V-0907-AOK-V-0908) = 13.419,30m² (DESAPROPRIAÇÃO)
 ÁREA 2: (S4-S5-S6...S15-S2-S16-S17...S22-S4) = 406,57m² (SERVIDÃO)

N.º	DATA	REVISÃO	EXECUTADO POR	APROVADO POR	SABESP		DESENHOS DE REFERÊNCIA	NÚMERO	NOTAS
					ACEITO	DATA			
									1. SISTEMA DE COORDENADAS UTM SIRGAS 2000, OBTIDAS VIA GPS.
									2. SERVIÇO EXECUTADO ATRAVÉS DO CONTRATO 2.547/20 ITAPETININGA
									3. ART Nº 2802730210271932.
									4. OBRA EXECUTADA (OUTUBRO/2021).

SABESP
VISTO E ACEITO

ESTA ACEITAÇÃO NÃO ISENTA A CONTRATADA DAS RESPONSABILIDADES E OBRIGAÇÕES ESTABELECIDAS NO CONTRATO

ANALISADO POR: ENO^o ALEX RICHELHI CASSARO / / 2021
 ACEITO: ENO^o MAURO T. REZENDE NALESSO
 VISTO:

EXECUTADO POR: **ERBE** Engenharia e Agrimensura Ltda EPP.
 DES. LUCIANO / TOP.: LUCIANO / / 2021
 APROVADO POR: ENO^o ANGELO ERMANI NETO
 ASS. / CREA: 0601791082 / CREA: 0600.82610.0

COMPANHIA DE SANEAMENTO BÁSICO DO ESTADO DE SÃO PAULO

CADASTRO
CAPTAÇÃO • ACESSO - RIO ITARARÉ

ÁREA PROJ.: SISTEMA DE ABASTECIMENTO DE ÁGUA.
 SUB-ÁREA PROJ.: MUNICÍPIO DE ITARARÉ - SP.

REV.: FL.: ÚNICA
 Nº. CONTRATADA: ERBE 8360/21
 Nº ARQ. Nº
 ESCALA: 1:500

MATRÍCULA

19.555

FICHA

01

15 de dezembro de 2017

IMÓVEL: Um terreno rural sem benfeitorias, denominado **FAZENDA TRÊS BAR-RAS**, situado neste município e comarca de Itararé-SP, no Bairro do Caiçara, com a **área total de 357,8229 hectares**, com a seguinte descrição **georreferenciada pelo sistema SIGEF:**

Código	Longitude	Latitude	Alt(m)	Código	Azimute	Dist(m)
A0K-M-1132	-49°19'43,647"	-24°08'11,356"	786,8	A0K-V-0447	130°15'	669,26
A0K-V-0447	-49°19'25,559"	-24°08'25,411"	794,34	A0K-V-0448	130°14'	8,43
A0K-V-0448	-49°19'25,331"	-24°08'25,588"	794,34	A0K-M-1133	130°15'	729,81
A0K-M-1133	-49°19'05,605"	-24°08'40,913"	803,2	C16-M-0927	220°22'	300,63
C16-M-0927	-49°19'12,501"	-24°08'48,357"	785,76	C16-P-3240	220°34'	293,93
C16-P-3240	-49°19'19,273"	-24°08'55,612"	746,73	C16-P-3239	160°31'	39,82
C16-P-3239	-49°19'18,803"	-24°08'56,832"	747,0	C16-P-3238	127°00'	76,41
C16-P-3238	-49°19'16,642"	-24°08'58,327"	750,18	C16-P-3237	156°02'	54,92
C16-P-3237	-49°19'15,852"	-24°08'59,958"	750,4	C16-V-3500	173°26'	39,55
C16-V-3500	-49°19'15,692"	-24°09'01,235"	751,2	C16-M-0926	220°13'	11,81
C16-M-0926	-49°19'15,962"	-24°09'01,528"	753,3	C16-M-0925	220°11'	665,65
C16-M-0925	-49°19'31,179"	-24°09'18,051"	826,95	C16-M-0924	220°13'	251,84
C16-M-0924	-49°19'36,939"	-24°09'24,300"	831,03	C16-M-0923	220°13'	450,23
C16-M-0923	-49°19'47,238"	-24°09'35,471"	840,99	C16-M-0922	220°10'	369,14
C16-M-0922	-49°19'55,672"	-24°09'44,638"	838,1	C16-M-0921	219°59'	264,85
C16-M-0921	-49°20'01,700"	-24°09'51,233"	804,59	C16-M-0920	220°02'	590,08
C16-M-0920	-49°20'15,146"	-24°10'05,915"	803,89	C16-M-0919	220°40'	191,01
C16-M-0919	-49°20'19,556"	-24°10'10,623"	776,63	A0K-V-0449	220°40'	55,22
A0K-V-0449	-49°20'20,831"	-24°10'11,984"	740,24	A0K-P-4164	337°07'	54,74
A0K-P-4164	-49°20'21,585"	-24°10'10,345"	739,19	A0K-P-4165	333°30'	47,1
A0K-P-4165	-49°20'22,329"	-24°10'08,975"	733,09	A0K-P-4166	357°54'	55,73
A0K-P-4166	-49°20'22,401"	-24°10'07,165"	728,65	A0K-P-4167	351°24'	67,71
A0K-P-4167	-49°20'22,759"	-24°10'04,989"	715,61	A0K-P-4168	330°37'	27,79
A0K-P-4168	-49°20'23,242"	-24°10'04,202"	715,86	A0K-P-4169	354°30'	56,88
A0K-P-4169	-49°20'23,435"	-24°10'02,362"	720,58	A0K-P-4170	347°20'	56,14
A0K-P-4170	-49°20'23,871"	-24°10'00,582"	713,98	A0K-P-4171	349°03'	52,21
A0K-P-4171	-49°20'24,222"	-24°09'58,916"	710,04	A0K-V-0450	04°29'	173,62
A0K-V-0450	-49°20'23,740"	-24°09'53,291"	697,83	A0K-V-0451	16°54'	24,76
A0K-V-0451	-49°20'23,485"	-24°09'52,521"	701,76	A0K-V-0452	33°12'	24,13
A0K-V-0452	-49°20'23,017"	-24°09'51,865"	705,3	A0K-V-0453	35°39'	45,18
A0K-V-0453	-49°20'22,084"	-24°09'50,672"	713,59	A0K-V-0454	20°41'	51,71
A0K-V-0454	-49°20'21,437"	-24°09'49,100"	720,61	A0K-V-0455	12°08'	37,42
A0K-V-0455	-49°20'21,158"	-24°09'47,911"	720,12	A0K-V-0885	06°23'	127,66
A0K-V-0885	-49°20'20,654"	-24°09'43,788"	714,17	A0K-V-0886	356°50'	29,25

(CONTINUA NO VERSO)...

LIVRO Nº 2 - REGISTRO GERAL

MATRÍCULA

19.555

FICHA

01v.

A0K-V-0886	-49°20'20,711"	-24°09'42,839"	709,59	A0K-P-4172	06°26'	48,31
A0K-P-4172	-49°20'20,519"	-24°09'41,279"	705,52	A0K-P-4173	341°20'	97,01
A0K-P-4173	-49°20'21,618"	-24°09'38,292"	710,33	A0K-P-4174	342°24'	75,93
A0K-P-4174	-49°20'22,431"	-24°09'35,940"	718,66	A0K-P-4175	346°27'	88,24
A0K-P-4175	-49°20'23,163"	-24°09'33,152"	718,08	A0K-V-0887	358°16'	25,34
A0K-V-0887	-49°20'23,190"	-24°09'32,329"	715,87	A0K-V-0888	12°43'	88,55
A0K-V-0888	-49°20'22,499"	-24°09'29,522"	707,23	A0K-V-0889	352°20'	74,92
A0K-V-0889	-49°20'22,853"	-24°09'27,109"	703,53	A0K-V-0890	18°42'	102,08
A0K-V-0890	-49°20'21,693"	-24°09'23,967"	706,78	A0K-P-4176	28°48'	37,61
A0K-P-4176	-49°20'21,051"	-24°09'22,896"	704,13	A0K-P-4177	21°10'	28,68
A0K-P-4177	-49°20'20,684"	-24°09'22,027"	712,31	A0K-P-4178	24°24'	38,25
A0K-P-4178	-49°20'20,124"	-24°09'20,895"	674,34	A0K-P-4179	11°28'	28,67
A0K-P-4179	-49°20'19,922"	-24°09'19,982"	676,99	A0K-P-4180	03°38'	55,96
A0K-P-4180	-49°20'19,796"	-24°09'18,167"	696,47	A0K-P-4181	22°19'	24,98
A0K-P-4181	-49°20'19,460"	-24°09'17,416"	691,07	A0K-P-4182	11°28'	26,97
A0K-P-4182	-49°20'19,270"	-24°09'16,557"	690,8	A0K-V-0891	32°44'	18,33
A0K-V-0891	-49°20'18,919"	-24°09'16,056"	700,9	A0K-V-0892	25°55'	39,38
A0K-V-0892	-49°20'18,309"	-24°09'14,905"	694,22	A0K-V-0893	38°13'	30,39
A0K-V-0893	-49°20'17,643"	-24°09'14,129"	699,66	A0K-V-0894	47°50'	69,21
A0K-V-0894	-49°20'15,826"	-24°09'12,619"	706,11	A0K-P-4183	79°17'	25,66
A0K-P-4183	-49°20'14,933"	-24°09'12,464"	701,56	A0K-P-4184	79°38'	40,56
A0K-P-4184	-49°20'13,520"	-24°09'12,227"	695,87	A0K-P-4185	81°15'	8,91
A0K-P-4185	-49°20'13,208"	-24°09'12,183"	697,49	A0K-P-4186	87°49'	15,37
A0K-P-4186	-49°20'12,664"	-24°09'12,164"	697,23	A0K-P-4187	92°47'	22,78
A0K-P-4187	-49°20'11,858"	-24°09'12,200"	694,5	A0K-P-4188	89°28'	139,4
A0K-P-4188	-49°20'06,921"	-24°09'12,158"	683,75	A0K-P-4189	75°38'	164,99
A0K-P-4189	-49°20'01,260"	-24°09'10,828"	704,67	A0K-P-4190	50°40'	113,37
A0K-P-4190	-49°19'58,154"	-24°09'08,493"	718,02	A0K-P-4191	27°46'	20,42
A0K-P-4191	-49°19'57,817"	-24°09'07,906"	705,6	A0K-P-4192	26°44'	107,43
A0K-P-4192	-49°19'56,105"	-24°09'04,788"	708,99	A0K-P-4193	19°47'	100,26
A0K-P-4193	-49°19'54,903"	-24°09'01,722"	705,9	A0K-P-4194	25°48'	18,35
A0K-P-4194	-49°19'54,620"	-24°09'01,185"	700,39	A0K-P-4195	13°51'	64,69
A0K-P-4195	-49°19'54,071"	-24°08'59,144"	698,62	A0K-V-0895	351°22'	65,76
A0K-V-0895	-49°19'54,420"	-24°08'57,031"	687,46	A0K-V-0896	313°21'	20,66
A0K-V-0896	-49°19'54,952"	-24°08'56,570"	688,46	A0K-P-4196	311°49'	27,96
A0K-P-4196	-49°19'55,690"	-24°08'55,964"	684,12	A0K-P-4197	300°44'	14,75
A0K-P-4197	-49°19'56,139"	-24°08'55,719"	686,79	A0K-P-4198	326°23'	9,64
A0K-P-4198	-49°19'56,328"	-24°08'55,458"	699,05	A0K-P-4199	311°15'	50,3
A0K-P-4199	-49°19'57,667"	-24°08'54,380"	693,33	A0K-P-4200	321°48'	48,23
A0K-P-4200	-49°19'58,723"	-24°08'53,148"	702,26	A0K-P-4201	318°02'	61,36

(CONTINUA NA FICHA Nº 02)...

Assinado por 2 pessoas: HELITON SCHEIDT DO VALLE e DIOGO DE SOUSA GONÇALVES
Para verificar a validade das assinaturas, acesse <https://itarrare.1doc.com.br/verificacao/4CDA-FA37-CB1D-39AB> e informe o código 4CDA-FA37-CB1D-39AB



MATRÍCULA

19.555

FICHA

02

15 de dezembro de 2017

A0K-P-4201	-49°20'00,176"	-24°08'51,665"	696,37	A0K-P-4202	339°18'	28,78
A0K-P-4202	-49°20'00,536"	-24°08'50,790"	690,78	A0K-P-4203	334°44'	25,35
A0K-P-4203	-49°20'00,919"	-24°08'50,045"	686,54	A0K-P-4204	314°39'	42,59
A0K-P-4204	-49°20'01,992"	-24°08'49,072"	687,41	A0K-P-4205	317°52'	31,95
A0K-P-4205	-49°20'02,751"	-24°08'48,302"	684,4	A0K-V-0897	355°36'	20,28
A0K-V-0897	-49°20'02,806"	-24°08'47,645"	680,85	A0K-V-0898	299°27'	76,98
A0K-V-0898	-49°20'05,180"	-24°08'46,415"	681,71	A0K-P-4206	289°55'	42,98
A0K-P-4206	-49°20'06,611"	-24°08'45,939"	691,78	A0K-P-4207	309°20'	42,72
A0K-P-4207	-49°20'07,781"	-24°08'45,059"	681,48	A0K-P-4208	313°27'	77,09
A0K-P-4208	-49°20'09,763"	-24°08'43,336"	685,43	A0K-P-4209	320°14'	29,94
A0K-P-4209	-49°20'10,441"	-24°08'42,588"	683,65	A0K-P-4210	325°39'	40,73
A0K-P-4210	-49°20'11,255"	-24°08'41,495"	676,62	A0K-P-4211	351°21'	64,24
A0K-P-4211	-49°20'11,597"	-24°08'39,431"	681,16	A0K-V-0899	04°19'	34,1
A0K-V-0899	-49°20'11,506"	-24°08'38,326"	675,48	A0K-V-0900	11°32'	46,83
A0K-V-0900	-49°20'11,174"	-24°08'36,835"	671,22	A0K-V-0901	17°12'	18,52
A0K-V-0901	-49°20'10,980"	-24°08'36,260"	683,01	A0K-V-0902	40°39'	12,05
A0K-V-0902	-49°20'10,702"	-24°08'35,963"	667,16	A0K-P-4212	17°37'	47,46
A0K-P-4212	-49°20'10,193"	-24°08'34,493"	663,24	A0K-P-4213	31°52'	13,26
A0K-P-4213	-49°20'09,945"	-24°08'34,127"	669,17	A0K-P-4214	39°43'	16,56
A0K-P-4214	-49°20'09,570"	-24°08'33,713"	673,6	A0K-V-0903	30°04'	44,8
A0K-V-0903	-49°20'08,775"	-24°08'32,453"	670,63	A0K-V-0904	24°51'	21,09
A0K-V-0904	-49°20'08,461"	-24°08'31,831"	667,42	A0K-V-0905	15°10'	16,83
A0K-V-0905	-49°20'08,305"	-24°08'31,303"	683,12	A0K-V-0906	17°56'	86,38
A0K-V-0906	-49°20'07,363"	-24°08'28,632"	676,85	A0K-P-4215	08°29'	27,91
A0K-P-4215	-49°20'07,217"	-24°08'27,735"	676,68	A0K-P-4216	02°02'	19,83
A0K-P-4216	-49°20'07,192"	-24°08'27,091"	678,26	A0K-V-0907	356°25'	45,66
A0K-V-0907	-49°20'07,293"	-24°08'25,610"	675,16	A0K-V-0908	349°18'	17,35
A0K-V-0908	-49°20'07,407"	-24°08'25,056"	685,0	A0K-P-4217	77°25'	13,57
A0K-P-4217	-49°20'06,938"	-24°08'24,960"	686,35	A0K-P-4218	77°28'	19,15
A0K-P-4218	-49°20'06,276"	-24°08'24,825"	689,6	A0K-P-4219	81°55'	16,23
A0K-P-4219	-49°20'05,707"	-24°08'24,751"	691,83	A0K-P-4220	81°34'	20,35
A0K-P-4220	-49°20'04,994"	-24°08'24,654"	695,42	A0K-P-4221	104°04'	38,08
A0K-P-4221	-49°20'03,686"	-24°08'24,955"	702,71	A0K-P-4222	109°57'	34,7
A0K-P-4222	-49°20'02,531"	-24°08'25,340"	706,0	A0K-P-4223	117°41'	54,18
A0K-P-4223	-49°20'00,832"	-24°08'26,158"	708,21	A0K-P-4224	120°02'	37,06
A0K-P-4224	-49°19'59,696"	-24°08'26,761"	709,49	A0K-P-4225	101°30'	27,32
A0K-P-4225	-49°19'58,748"	-24°08'26,938"	711,61	A0K-V-0909	98°56'	8,52
A0K-V-0909	-49°19'58,450"	-24°08'26,981"	711,6	A0K-V-0910	101°16'	8,81
A0K-V-0910	-49°19'58,144"	-24°08'27,037"	711,5	A0K-P-4226	111°21'	15,89
A0K-P-4226	-49°19'57,620"	-24°08'27,225"	711,32	A0K-V-0911	132°57'	4,24

(CONTINUA NO VERSO)...

LIVRO Nº 2 - REGISTRO GERAL

MATRÍCULA

19.555

FICHA

02v.

A0K-V-0911	-49°19'57,510"	-24°08'27,319"	711,35	A0K-M-1134	37°51'	10,68
A0K-M-1134	-49°19'57,278"	-24°08'27,045"	713,23	A0K-M-1135	37°57'	97,83
A0K-M-1135	-49°19'55,147"	-24°08'24,538"	730,0	A0K-M-1132	38°40'	519,59

CONFRONTAÇÕES:

Código	Código	Confrontações
A0K-M-1132	A0K-V-0447	CNS:12.356-2 M. 4.270; 11.290 e 12.214 Prefeitura Municipal de Itararé
A0K-V-0447	A0K-V-0448	Estrada Municipal - Acesso a propriedade
A0K-V-0448	A0K-M-1133	CNS:12.356-2 M. 4.270; 11.290 e 12.214 Prefeitura Municipal de Itararé
A0K-M-1133	C16-M-0927	CNS: 12.356-2 M. 19.405 Fazenda Ibiti Gleba A
C16-M-0927	C16-P-3240	CNS: 12.356-2 M. 19.405 Fazenda Ibiti Gleba A
C16-P-3240	C16-P-3239	CNS: 12.356-2 M. 19.405 Fazenda Ibiti Gleba A
C16-P-3239	C16-P-3238	CNS: 12.356-2 M. 19.405 Fazenda Ibiti Gleba A
C16-P-3238	C16-P-3237	CNS: 12.356-2 M. 19.405 Fazenda Ibiti Gleba A
C16-P-3237	C16-V-3500	CNS: 12.356-2 M. 19.405 Fazenda Ibiti Gleba A
C16-V-3500	C16-M-0926	CNS: 12.356-2 M. 19.405 Fazenda Ibiti Gleba A
C16-M-0926	C16-M-0925	CNS: 12.356-2 M. 19.405 Fazenda Ibiti Gleba A
C16-M-0925	C16-M-0924	CNS: 12.356-2 M. 19.405 Fazenda Ibiti Gleba A
C16-M-0924	C16-M-0923	CNS: 12.356-2 M. 19.405 Fazenda Ibiti Gleba A
C16-M-0923	C16-M-0922	CNS: 12.356-2 M. 19.405 Fazenda Ibiti Gleba A
C16-M-0922	C16-M-0921	CNS: 12.356-2 M. 19.405 Fazenda Ibiti Gleba A
C16-M-0921	C16-M-0920	CNS: 12.356-2 M. 19.405 Fazenda Ibiti Gleba A
C16-M-0920	C16-M-0919	CNS: 12.356-2 M. 19.405 Fazenda Ibiti Gleba A
C16-M-0919	A0K-V-0449	CNS: 12.356-2 M. 19.405 Fazenda Ibiti Gleba A
A0K-V-0449	A0K-P-4164	Rio Itararé
A0K-P-4164	A0K-P-4165	Rio Itararé
A0K-P-4165	A0K-P-4166	Rio Itararé
A0K-P-4166	A0K-P-4167	Rio Itararé
A0K-P-4167	A0K-P-4168	Rio Itararé
A0K-P-4168	A0K-P-4169	Rio Itararé
A0K-P-4169	A0K-P-4170	Rio Itararé
A0K-P-4170	A0K-P-4171	Rio Itararé
A0K-P-4171	A0K-V-0450	Rio Itararé
A0K-V-0450	A0K-V-0451	Rio Itararé
A0K-V-0451	A0K-V-0452	Rio Itararé
A0K-V-0452	A0K-V-0453	Rio Itararé
A0K-V-0453	A0K-V-0454	Rio Itararé
A0K-V-0454	A0K-V-0455	Rio Itararé
A0K-V-0455	A0K-V-0885	Rio Itararé
A0K-V-0885	A0K-V-0886	Rio Itararé
A0K-V-0886	A0K-P-4172	Rio Itararé

(CONTINUA NA FICHA Nº 03)...Assinado por 2 pessoas: HELTON SCHEIDT DO VALLE e DIOGO DE SOUSA GONÇALVES
Para verificar a validade das assinaturas, acesse <https://itarare.1doc.com.br/verificacao/4CDA-FA37-CB1D-39AB> e informe o código 4CDA-FA37-CB1D-39AB

LIVRO Nº 2 - REGISTRO GERAL

OFICIAL DE REGISTRO DE IMÓVEIS
DE ITARARÉ - SP - CNS 12.356-2

MATRÍCULA

19.555

FICHA

03

15 de dezembro de 2017

A0K-P-4172	A0K-P-4173	Rio Itararé
A0K-P-4173	A0K-P-4174	Rio Itararé
A0K-P-4174	A0K-P-4175	Rio Itararé
A0K-P-4175	A0K-V-0887	Rio Itararé
A0K-V-0887	A0K-V-0888	Rio Itararé
A0K-V-0888	A0K-V-0889	Rio Itararé
A0K-V-0889	A0K-V-0890	Rio Itararé
A0K-V-0890	A0K-P-4176	Rio Itararé
A0K-P-4176	A0K-P-4177	Rio Itararé
A0K-P-4177	A0K-P-4178	Rio Itararé
A0K-P-4178	A0K-P-4179	Rio Itararé
A0K-P-4179	A0K-P-4180	Rio Itararé
A0K-P-4180	A0K-P-4181	Rio Itararé
A0K-P-4181	A0K-P-4182	Rio Itararé
A0K-P-4182	A0K-V-0891	Rio Itararé
A0K-V-0891	A0K-V-0892	Rio Itararé
A0K-V-0892	A0K-V-0893	Rio Itararé
A0K-V-0893	A0K-V-0894	Rio Itararé
A0K-V-0894	A0K-P-4183	Rio Itararé
A0K-P-4183	A0K-P-4184	Rio Itararé
A0K-P-4184	A0K-P-4185	Rio Itararé
A0K-P-4185	A0K-P-4186	Rio Itararé
A0K-P-4186	A0K-P-4187	Rio Itararé
A0K-P-4187	A0K-P-4188	Rio Itararé
A0K-P-4188	A0K-P-4189	Rio Itararé
A0K-P-4189	A0K-P-4190	Rio Itararé
A0K-P-4190	A0K-P-4191	Rio Itararé
A0K-P-4191	A0K-P-4192	Rio Itararé
A0K-P-4192	A0K-P-4193	Rio Itararé
A0K-P-4193	A0K-P-4194	Rio Itararé
A0K-P-4194	A0K-P-4195	Rio Itararé
A0K-P-4195	A0K-V-0895	Rio Itararé
A0K-V-0895	A0K-V-0896	Rio Itararé
A0K-V-0896	A0K-P-4196	Rio Itararé
A0K-P-4196	A0K-P-4197	Rio Itararé
A0K-P-4197	A0K-P-4198	Rio Itararé
A0K-P-4198	A0K-P-4199	Rio Itararé
A0K-P-4199	A0K-P-4200	Rio Itararé
A0K-P-4200	A0K-P-4201	Rio Itararé
A0K-P-4201	A0K-P-4202	Rio Itararé

(CONTINUA NO VERSO)...

LIVRO Nº 2 - REGISTRO GERAL

MATRÍCULA

19.555

FICHA

03v.

A0K-P-4202	A0K-P-4203	Rio Itararé
A0K-P-4203	A0K-P-4204	Rio Itararé
A0K-P-4204	A0K-P-4205	Rio Itararé
A0K-P-4205	A0K-V-0897	Rio Itararé
A0K-V-0897	A0K-V-0898	Rio Itararé
A0K-V-0898	A0K-P-4206	Rio Itararé
A0K-P-4206	A0K-P-4207	Rio Itararé
A0K-P-4207	A0K-P-4208	Rio Itararé
A0K-P-4208	A0K-P-4209	Rio Itararé
A0K-P-4209	A0K-P-4210	Rio Itararé
A0K-P-4210	A0K-P-4211	Rio Itararé
A0K-P-4211	A0K-V-0899	Rio Itararé
A0K-V-0899	A0K-V-0900	Rio Itararé
A0K-V-0900	A0K-V-0901	Rio Itararé
A0K-V-0901	A0K-V-0902	Rio Itararé
A0K-V-0902	A0K-P-4212	Rio Itararé
A0K-P-4212	A0K-P-4213	Rio Itararé
A0K-P-4213	A0K-P-4214	Rio Itararé
A0K-P-4214	A0K-V-0903	Rio Itararé
A0K-V-0903	A0K-V-0904	Rio Itararé
A0K-V-0904	A0K-V-0905	Rio Itararé
A0K-V-0905	A0K-V-0906	Rio Itararé
A0K-V-0906	A0K-P-4215	Rio Itararé
A0K-P-4215	A0K-P-4216	Rio Itararé
A0K-P-4216	A0K-V-0907	Rio Itararé
A0K-V-0907	A0K-V-0908	Rio Itararé
A0K-V-0908	A0K-P-4217	CNS: 12.356-2 M. 4.270; 11.290 e 12.214 Prefeitura Municipal de Itararé
A0K-P-4217	A0K-P-4218	CNS: 12.356-2 M. 4.270; 11.290 e 12.214 Prefeitura Municipal de Itararé
A0K-P-4218	A0K-P-4219	CNS: 12.356-2 M. 4.270; 11.290 e 12.214 Prefeitura Municipal de Itararé
A0K-P-4219	A0K-P-4220	CNS: 12.356-2 M. 4.270; 11.290 e 12.214 Prefeitura Municipal de Itararé
A0K-P-4220	A0K-P-4221	CNS: 12.356-2 M. 4.270; 11.290 e 12.214 Prefeitura Municipal de Itararé
A0K-P-4221	A0K-P-4222	CNS: 12.356-2 M. 4.270; 11.290 e 12.214 Prefeitura Municipal de Itararé
A0K-P-4222	A0K-P-4223	CNS: 12.356-2 M. 4.270; 11.290 e 12.214 Prefeitura Municipal de Itararé
A0K-P-4223	A0K-P-4224	CNS: 12.356-2 M. 4.270; 11.290 e 12.214 Prefeitura Municipal de Itararé
A0K-P-4224	A0K-P-4225	CNS: 12.356-2 M. 4.270; 11.290 e 12.214 Prefeitura Municipal de Itararé
A0K-P-4225	A0K-V-0909	CNS: 12.356-2 M. 4.270; 11.290 e 12.214 Prefeitura Municipal de Itararé
A0K-V-0909	A0K-V-0910	Estrada Municipal
A0K-V-0910	A0K-P-4226	CNS: 12.356-2 M. 4.270; 11.290 e 12.214 Prefeitura Municipal de Itararé
A0K-P-4226	A0K-V-0911	CNS: 12.356-2 M. 4.270; 11.290 e 12.214 Prefeitura Municipal de Itararé
A0K-V-0911	A0K-M-1134	CNS: 12.356-2 M. 4.270; 11.290 e 12.214 Prefeitura Municipal de Itararé

(CONTINUA NA FICHA Nº 04)...

MATRÍCULA

19.555

FICHA

04

15 de dezembro de 2017

A0K-M-1134	A0K-M-1135	CNS: 12.356-2 M. 4.270; 11.290 e 12.214 Prefeitura Municipal de Itararé
A0K-M-1135	A0K-M-1132	CNS: 12.356-2 M. 4.270; 11.290 e 12.214 Prefeitura Municipal de Itararé


CONTRIBUINTE: Imóvel cadastrado no INCRA (CCIR) sob nº **636.096.010.634-0**, com a denominação de Fazenda Três Barras, de propriedade de Marisa Perucio, área total 344,00 hectares, mód. rural 11,30 hectares, n. mód. rurais 30,80 ha, mód. fiscal (em branco), n. mód. fiscais 17,20 ha, fração mín. parcel. 2,0ha, número CCIR 11317771170, e na Receita Federal (NIRF) **3.340.920-0**.

CERTIFICAÇÃO NO INCRA nº c5a0ce65-e717-467a-8f76-a26ecdc712ef.

CADASTRO AMBIENTAL. Inscrição no SICAR/SP nº **35232060285349**.

PROPRIETÁRIOS:- 1ª) **DENISE DE ALMEIDA JORGE**, brasileira, separada judicialmente, arquiteta, portadora da CIRG nº 7.874.481-2-SSP/PR e do CPF nº 053.929.478/08, residente e domiciliada nesta cidade, na Rua Dom José Carlos de Aguirre, 434 - Jardim Regina; 2ª) **DEISE DE ALMEIDA JORGE CALIÓ**, brasileira, enfermeira padrão, portadora da CIRG nº 12.892.746-X-SSP/SP e do CPF nº 099.289.668/18, casada com **WILSON CALIÓ**, brasileira, agrônomo, portador da CIRG nº 5.450.000-X-SSP/SP e do CPF nº 945.770.728/15, pelo regime da comunhão parcial de bens, em 11/02/1984, residentes e domiciliados nesta cidade, na Rua Frei Caneca, 767 - centro; 3º) **MAURICIO DE ALMEIDA JORGE**, brasileiro, agropecuarista, portador da CIRG nº 16.562.287-8-SSP/SP e do CPF nº 027.086.568-30, casado com **JULIA MARIA FERNANDES JORGE**, brasileira, enfermeira, portadora da CIRG nº 43.715.605-9-SSP/SP e do CPF nº 340.207.978-03, pelo regime da comunhão parcial de bens, em 10/02/2012, residentes e domiciliados nesta cidade, na Rua Major Queiroz, 945 - centro; 4º) **DORIS DE ALMEIDA JORGE DUCATTI**, brasileira, engenheira agrônoma, portadora da CIRG nº 19.180.691-2-SSP/SP e do CPF nº 122.509.518-29, casada com **FRANCISCO ALBERTO DUCATTI**, brasileiro, engenheiro florestal, portador da CIRG nº 14.299.469-8-SSP/SP e do CPF nº 078.701.448-60, pelo regime da comunhão parcial de bens, em 28/09/1996, residentes e domiciliados nesta cidade, na Rua Mario Contieri, 344 - Jardim Claudina; e 5º) **PERCI JORGE NETO**, brasileiro, divorciado, engenheiro agrônomo, portador do RG nº 18.782.335-2-SSP/SP e do CPF nº 027.090.788-21, residente e domiciliado na cidade de Curitiba-PR, na Rua Francisco Mota Machado, 264 - Capão da Imbuia.

REGISTRO ANTERIOR:- R.04 na matrícula **12.299** de 15 de junho de 2012, deste Registro Imobiliário.


Hermes Wagner Betete Serrano,
Oficial.